

橋の画像目録岡山県

(PictureJPOY.pdf)



413




A50711、正田橋、岡山県、新見(にいみ)市正田～石蟹、高梁(たかはし)川、県道 新見川上線、1936

撮影：松村 1997. 11. 27



A50741、方谷橋、岡山県、高梁(たかはし)市、高梁(たかはし)川、市道、1937



A50731、井倉橋、岡山県、新見(にいみ)市井倉～草間、高梁(たかはし)川、市道、1937

(写真) 撮影：松村 1997. 11. 27



A50751、田井橋、岡山県、高梁(たかはし)市、高梁(たかはし)川、高梁市道(旧県道 岡山新見線)、1937



撮影日：1997. 2. 22

撮影：松村 博

G60201、京橋、岡山県、岡山市、旭川、県道、1917



（撮影 松村 博 1988年8月5日）

G70101、鶴見橋、岡山県、岡山市、旭川、県道、1930



G70521、泰平橋、岡山県、英田郡美作町、吉野川、国道 374 号、1930



撮影日：1997. 2. 22
撮影：松村 博

G70741、相生橋、岡山県、岡山市目、旭川、市道、1937



T70081、京橋水管橋(旭川水管橋)、岡山県、岡山市、旭川、岡山市水道、1905



写真) 撮影：松村 1997. 11. 27
T80211、日芳橋、岡山県、井原市～七日市町、小田川、井原市道、1926



撮影 田島 二郎 1989-5-22
改定 1996-3-19 改定 藤井 郁夫

T90052、霞橋、岡山県、倉敷市、高梁川、国道 2 号、1928



〈撮影 岡林 博昭 1999年〉
 作成 三井 郁夫

T90561、太郎橋、岡山県、苫田郡加茂町、加茂川、
 県道、1930



T90811、(旧)川辺橋、岡山県、吉備郡真備町～都窪
 郡清音村、高梁川、県道、1933



T90921、錦橋、岡山県、津山市、吉井川、市道、



撮影日 = 1997. 3. 13
 撮影：藤井郁夫

T91001、中井橋、岡山県、高梁市、高梁川、県道、
 1938



T90931、玉川橋、岡山県、高梁市、高梁川、県道宇
 戸谷高梁線、1936




T90941、大釣橋、岡山県、苫田郡奥津町奥津川西、
 吉井川、国道 179 号、1937

1998. 1. 22



T90951、且土大橋、岡山県、落合町～旭町、旭川、
県道、1937

(写真) 撮影：松村 1997. 11. 27



T90961、広石橋、岡山県、新見市、高梁川、県道、
1937




T91011、水内橋、岡山県、総社市、高梁川、県道、
1938



撮影 1997-10-21 森井 郁夫
改定 2000-03-20 改定 藤井 郁夫
T91021、落合橋、岡山県、落合町、旭川、県道、1939



T91031、栄橋、岡山県、小田郡矢掛町、星田川、町
道、1939



1998. 1. 22
T91041、加佐見橋、岡山県、真庭郡湯原町、旭川、
国道 313 号、1939



撮影 藤井 郁夫 1997年1月25日
 改定 2000年3月20日 改定 藤井 郁夫

T91071、大原橋、岡山県、岡山市、旭川、市道、



撮影 藤井 郁夫 2001 9 28
 作成 2001年9月28日 作成 藤井 郁夫

T110371、笹ヶ瀬橋、岡山県、岡山市、笹ヶ瀬川、国道 30 号、1958