

橋の画像目録長野県

(PictureJPNPng.pdf)



123、BBS9208412、桃介橋、JP、長野県、南木曾町、大正11年建設、吊橋7、19??????



551、BBS9208206、釜口橋、JP、長野県、岡谷市、昭和6年建設、トラス道路橋28、19??????



617、BBS9208207、明神橋、JP、長野県、高森町、昭和7年建設、トラス道路橋18、19??????



901



909



1542、BBS9208119、羽衣橋、JP、長野県、高遠町、昭和14年建設、コンクリート桁16、19??????



1562、BBS9208417、柿其水路橋、JP、長野県、南木曾町、大正12年建設、コンクリートアーチ橋20、19??????



1682、BBS9208313、旧片平橋、JP、長野県、檜川村、全景、昭和10年建設、コンクリートアーチ橋15、19??????



1733、BBS9208312、坂戸橋、JP、長野県、中川村、昭和8年建設、コンクリートアーチ橋17、19??????



1869、BBS9208414、蔵造川水路橋、JP、長野県、塩尻市、明治39年建設、煉瓦マーチ橋6、19??????



1888、BBS9208314、大手橋、JP、長野県、木曾福島町、昭和11年建設、コンクリートアーチ橋4、19??????



A20101、大鹿淵橋梁(大鹿淵橋)、長野県、王滝村、王滝川、(旧)王滝森林鉄道、1923



A50491、天竜橋、長野県、飯田(いいだ)市、天竜(てんりゅう)川、県道米川飯田線、1935



A50551、稲核橋、長野県、安曇村、梓(あずさ)川、上路アーチ橋、



A50682、伊奈川橋、長野県、大桑(おおくわ)村、伊奈(いな)川、県道須原大桑停車場線、1932



A70181、中央橋、長野県、飯山(いいやま)市、千曲(ちくま)川、県道(建設時) 国道 403 号(現)、1956



撮影 水口 正敏 1998年11月2日
改定 2000年11月5日 改定 藤井 郁夫

A70221、高井橋、長野県、高山(たかやま)村、松(まつ)川、県道高井温泉線、1958



写真 曲淵文献4)より
改定 2000年11月5日 改定 藤井 郁夫

A70231、大島橋、長野県、三岳(みたけ)村、王滝(おうたき)川、県道御岳王滝黒沢線、1958



撮影 水口 正敏 1998年12月18日
改定2000年11月5日 改定 藤井 郁夫

A70241、常盤橋、長野県、三岳(みたけ)村、王滝(おうたき)川、県道開田三岳福島線、1958



撮影 水口 正敏 1998年12月18日
改定2000年11月5日 改定 藤井 郁夫

A70251、棧橋、長野県、上松(あげまつ)町、木曾(きそ)川、町道、1959



G10061、鮎川橋梁、長野県、須坂市、鮎(あゆ)川、長野電鉄/河東線、1922



G10291、麻績川橋梁、長野県、麻績村、麻績川、篠ノ井線、1900



G10331、横河川橋梁、長野県、岡谷市、横河川、中央本線、1905



G10341、第一横川川橋梁、長野県、辰野町、横川川、中央本線、1906



1906 小海線一

G10351、第一小野川橋梁、長野県、辰野町、小野川、中央本線、1906



1915-10-28 小海線一

G10371、雨川橋梁、長野県、臼田町、雨川、小海線、1915



1915-8-29 小海線一

G10381、羽毛田橋梁、長野県、臼田町、用水、小海線、1915



1932-7-10 小海線一

G10401、第五千曲川橋梁、長野県、南牧村、千曲(ちくま)川、小海線、1932



第4通,第1通

G10421、第四千曲川橋梁、長野県、南牧村、千曲川、小海線、1935



1935-8-29 小海線一

G10431、第一千曲川橋梁、長野県、南牧村、千曲川、小海線、1935



G10441、板橋川橋梁、長野県、川上村、南牧村、板橋川、1935




G10451、親ノ沢橋梁、長野県、小谷村、親ノ沢、大糸線、1935



G10461、高森橋、長野県、富士見町、(中央本線信濃境駅)、富士見町道、1960



G20165、大田切川橋梁、長野県、駒ヶ根市、大田切川、飯田線、1914



G20211、相木川橋梁、長野県、小海町、相木川、小海線、1919



G20221、野々海川橋梁、長野県、飯山市、野々海川、飯山線、1923



G30062、第六千曲川橋梁、長野県、小海町、千曲川、小海線、1932



G30071、第七千曲川橋梁、長野県、小海町、千曲川、小海線、1932



G30091、西川橋梁、長野県、南牧村、川上村、西川、1935



G30101、第二姫川橋梁、長野県、小谷村、姫川、大糸線、1935



撮影 水口 正敏 1998年11月22日
改定 2000年11月5日 改定 藤井 敏夫

G60251、宮川橋、長野県、茅野市、宮川、県道(架設時) 国道 152 号(現)、1926



G70121、梓橋、長野県、松本市、梓川、国道 147 号(建設時県道)、1931



撮影 水口 正敏 1998年11月30日
改定 2000年9月10日 改定 森井 徳夫

G70761、四ッ屋跨線橋、長野県、坂城町、跨しなの
鉄道(旧・信越本線)、国道18号、1938



G70823、茅野駅跨線人道橋(仮名)、長野県、茅野
市、跨線橋(中央本線茅野駅)、市道、1930



T10022、犀川橋梁上り線、長野県、長野市、犀川、
信越本線、1957



T20081、穂高川橋梁、長野県、穂高町、鳥川乳川合
流点、大糸線、1994



T20161、高瀬川橋梁、長野県、大町市、高瀬川、大
糸線、1958



T20231、第一姫川橋梁、長野県、白馬村、姫川、大糸
線、1954



T40052、(旧)松川橋梁、長野県、小布施町小布施駅、長電電車の広場(保存展示)、1990




T50233、鬼淵橋、長野県、上松町、木曾川、上松町林道、1913



T50251、小田野橋梁、長野県、上松町、小川、小川森林鉄道、1915



T50461、木曾川橋梁、長野県、大桑村、木曾川、野尻森林鉄道(廃止)、1923



T50571、千曲川橋梁、長野県、上田市、千曲川、上田交通/別所線、1924



T51311、天竜川橋梁、長野県、飯田市、天竜川、飯田線、1932



豊後方

長野方

路線 糸魚川線 古吉川橋りょう 1連目 単純下路曲径分節鋼式ワーレントラフ

T51526、万古川橋梁、長野県、天竜村、万古川、飯田線、1936



T60051、立場川橋梁、長野県、富士見町、立場川、国鉄中央本線、1904



撮影 小西 純一 作成1952-10-10 作況 廃止 部大

T80131、立ヶ花橋、長野県、中野市、千曲川、県道、1926




撮影 小西 純一 1983年12月 作成1995.10.18 作況 小西 純一

T80151、村山橋、長野県、須坂市～長野市、千曲川、国道406号、1926



撮影 松村 博 1996-5-13 改定1996-5-25 改定 藤井 郁夫

T90011、野沢橋、長野県、佐久市、千曲川、県道、1927



撮影 松村 博 1995年9月30日

T90171、中津橋、長野県、浅科村、千曲川、県道、1932



T90181、釜口橋、長野県、岡谷市、天竜川、県道、1932



T90231、神(新)淵橋、長野県、安曇村、梓川、国道158号、1933



T90251、子安橋、長野県、上高井郡高山村、杵沢川、県道、1933



撮影 水口 洋敏 1968年11月13日
改定2000年11月5日 改定 藤井 悠夫
T90751、北国街道跨線橋、長野県、信濃町、跨線橋(信越本線)、町道 旧国道18号、1933



撮影 小西 純一 2000年
改定2000年4月11日 改定 小西 純
T90991、サイホン橋、長野県、木曾福島町、木曾川、関西電力寝覚発電所、1938



飯田線 平岡～美里 遠山川寄りより 甲府下路曲居アーレントラス
T100052、遠山川橋梁、長野県、天竜村、遠山川、飯田線、1951



信越本線犀川橋梁下り線川中島方 撮影：JRA日本長野支社 赤沼達也、1997. 5.

T100242、犀川橋梁下り線、長野県、長野市、犀川、信越本線、1958



撮影 水口 正敏 1998年12月16日
改定2000年9月10日 改定藤井 郁夫

T110221、天竜川橋、長野県、天竜村、天竜川、県道(建設時) 国道 418 号(現)、1955



撮影 小野 純 1999年9月12日
作成1999年12月14日 作成 藤井 郁夫

T110241、赤坂橋、長野県、長野市、千曲川、1956



T110301、柿其橋、長野県、南木曾(なぎそ)町、柿其(かきぞれ)川、林道、1957



撮影 水口 正敏 1998年12月16日
改定 2000年11月5日 改定 藤井 郁夫

T110351、清水橋、長野県、天竜村、遠山川、国道 418 号、1958



撮影 水口 正敏 1998年12月16日
改定2000年11月5日 改定 藤井 郁夫

T110361、宮ヶ瀬橋、長野県、松川町、天竜川、県道、1958



撮影 水口 正敏 1998年12月17日
改定 2000年11月5日 改定 藤井 郁夫

T110391、三根橋、長野県、南木曾(なぎそ)町、木曾(きそ)川、関西電力専用道路、1959



T30032、大石橋、長野県、上田市、千曲川、上田市市道、1918



T50372、野底川橋梁、長野県、飯田市、上郷町、野底川、1961



T90762、佐久橋、長野県、佐久市、千曲川、県道、1933



撮影 水口 正敏 1998年12月6日
改定 2000年11月5日 作成 藤井 郁夫

T110431、万年橋、長野県、松川町、天竜川、県道、1960